




DET FINNS MYCKET ATT SE I



www.blue-label.de



Vårt Wunderland

Det är en stor glädje för oss att få önska Er välkomna hit till oss i Wunderland. För att bättre och enklare finna fram i ett stadigt växande Wunderland har vi gjort denna guide/karta. Det har gått åt mer än 500.000 arbetstimmar, för att göra Wunderland till vad det är i dag.

Miniatur Wunderland har blivit verklighet i huvudsak genom fantasins försorg.

Som förebilder har vi i första hand valt att koncentrera oss på Tyskland, därefter Österrike, Schweiz, Amerika och Skandinavien. Detta har också blivit förverkligat i modell. Vårt mål har varit och är, att besökarna skall finna det som är typiska kännetecknen för varje region. De flesta byggprojekt har tillkommit genom våra medarbetares kreativitet. I den tyska och amerikanska delen är alla sevärdheter gjorda in i minsta detalj. Bara byggnationerna av de 7 mest kända sevärdheterna i Hamburg, HSH Nordbank Stadion, Landungsbrücke, Michel, Köhlbrandbron, Speicherstadt, Herbertstraße och Hagenbecks Djurpark har tagit över 8.000 timmar.

Några Fakta

Vi har byggt på vårt livsverk sedan december 2000. Tills vidare är det fram till 2014 planlagt att bygga vidare på 4 nya teman. De aktuella uppgifterna kan läsas här under:

	Efter färdigställandet	Aktuella data
Modellareal	Över 1.800 m ²	Ca 1.150 m ²
Temavärden	10 teman/land	7 teman/land
Skenlängd	Ca 20.000 m	12.000 m
Tåg	Över 1.300	890
Vagnar	Över 15.000	14.100
Längsta tåg	14,51 m	14,51 m
Signaler	1.900	1.200
Växlar	4.000	2.500
Datorer	64	40
Ljus	Över 500.000	295.000
Figurer	300.000	200.000
Träd	330.000	215.000
Använd byggtid	Över 800.000 timmer	558.000 timmer

Stand: September 2008



HAMBURGER SPEICHERSTADT,
KEHRWIEDER 2-4, 20457 HAMBURG
TEL. +49 (0)40 300 6 800



Vi ber alla besökare ...


- ... att lämna alla ryggsäckar och väskor i garderoben eller lägga dem i förvaringsboxarna. Dessa finns i 4 etage vid toalettterna eller i 3 etage vid biograferna.
- ... att inte röka. Undantag från rökförbud, är dom markerade rökzoner i restaurangen.
- ... att inte ta med mat eller dricka till modelljärnvägsanläggningen i etage 4 och 5.
- ... att INTE röra tåg, bilar, landskap eller anläggningarna. Bara se, men inte röra!
- ... att fotografera eller ta så många videospelningar som ni vill, eftersom det varken är foto eller filmförbud. Snarare är det önskat och dessutom GRATIS.

- Er vägvisare genom Miniatur Wunderland:
- Nödutgång
 - Trappa mellan 3. och 4. och mellan 4. och 5. etage
 - Hiss till 3., 4. och 5. etage
 - Trappa ingång och utgång
 - Hiss ingång och utgång
 - Motesplats för visningar
 - Lockers
 - Damtoalett
 - Herrtoalett
 - Handikaptoalett
 - Barntoalett/Skotrüm
 - Kortaste väg till modelljärnvägen



För upptäcksresande: Startknapp

På anläggningen finns över 100 aktiviteter/rörelser som aktiveras av den besökande med de ovanför avbildade tryckknapparna. Blinkar lampan är aktiviteten i funktion, lyser den röd är den ur funktion, lyser den grönt kan den startas. Ni finner tryckknapparna vid ricket.



HSH Stadion/ Skott i mål

Michel/ Hornblåsare

Österrike/ Hisstolar

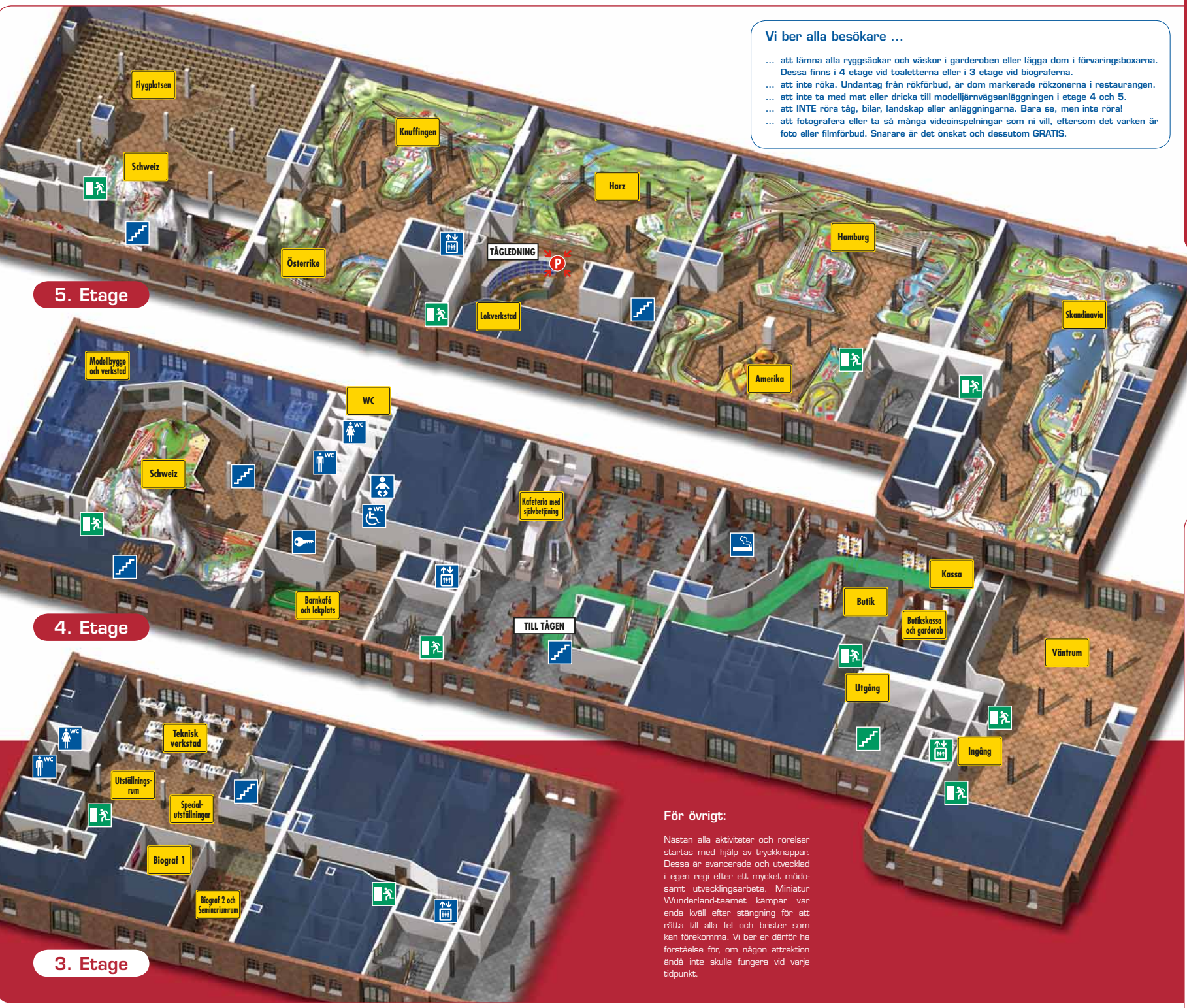
Stadsfest/ Wienerhjul

Sverige/ Vaderballong

Miami/ Seaworld

För övrigt:

Nästan alla aktiviteter och rörelser startas med hjälp av tryckknappar. Dessa är avancerade och utvecklad i egen regi efter ett mycket mödosamt utvecklingsarbete. Miniatur Wunderland-teamet kämpar var enda kväll efter stängning för att rätta till alla fel och brister som kan förekomma. Vi ber er därför ha förståelse för, om någon attraktion ändå inte skulle fungera vid varje tidpunkt.



5. Etage

4. Etage

3. Etage

